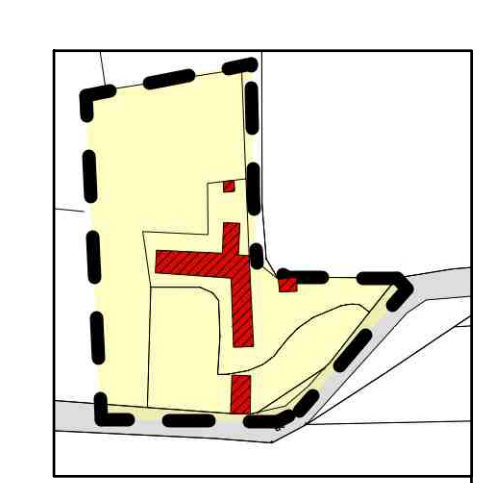


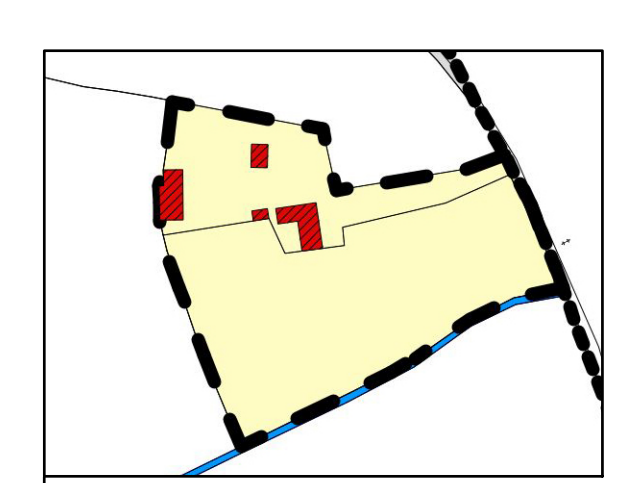
Hameaux inclus dans l'AVAP



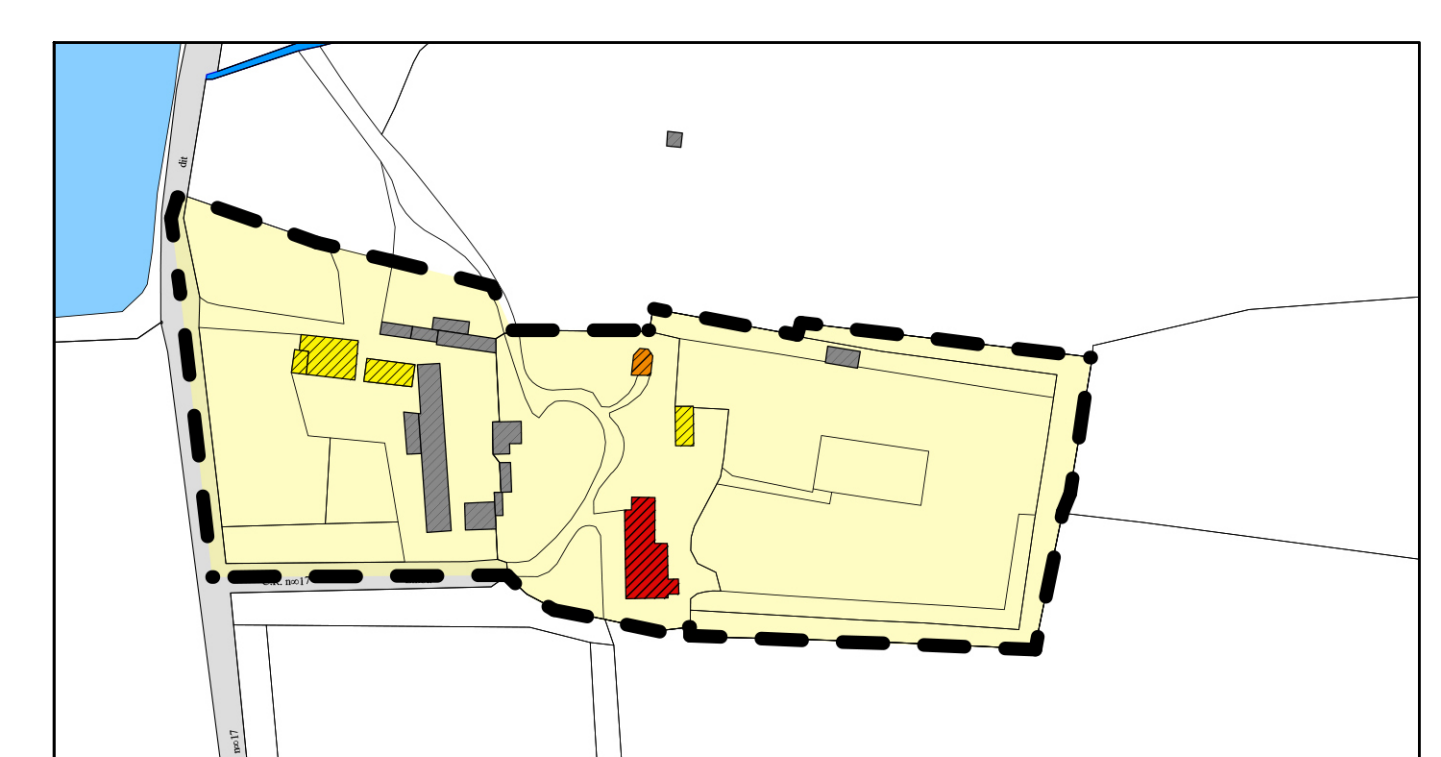
Le Parson



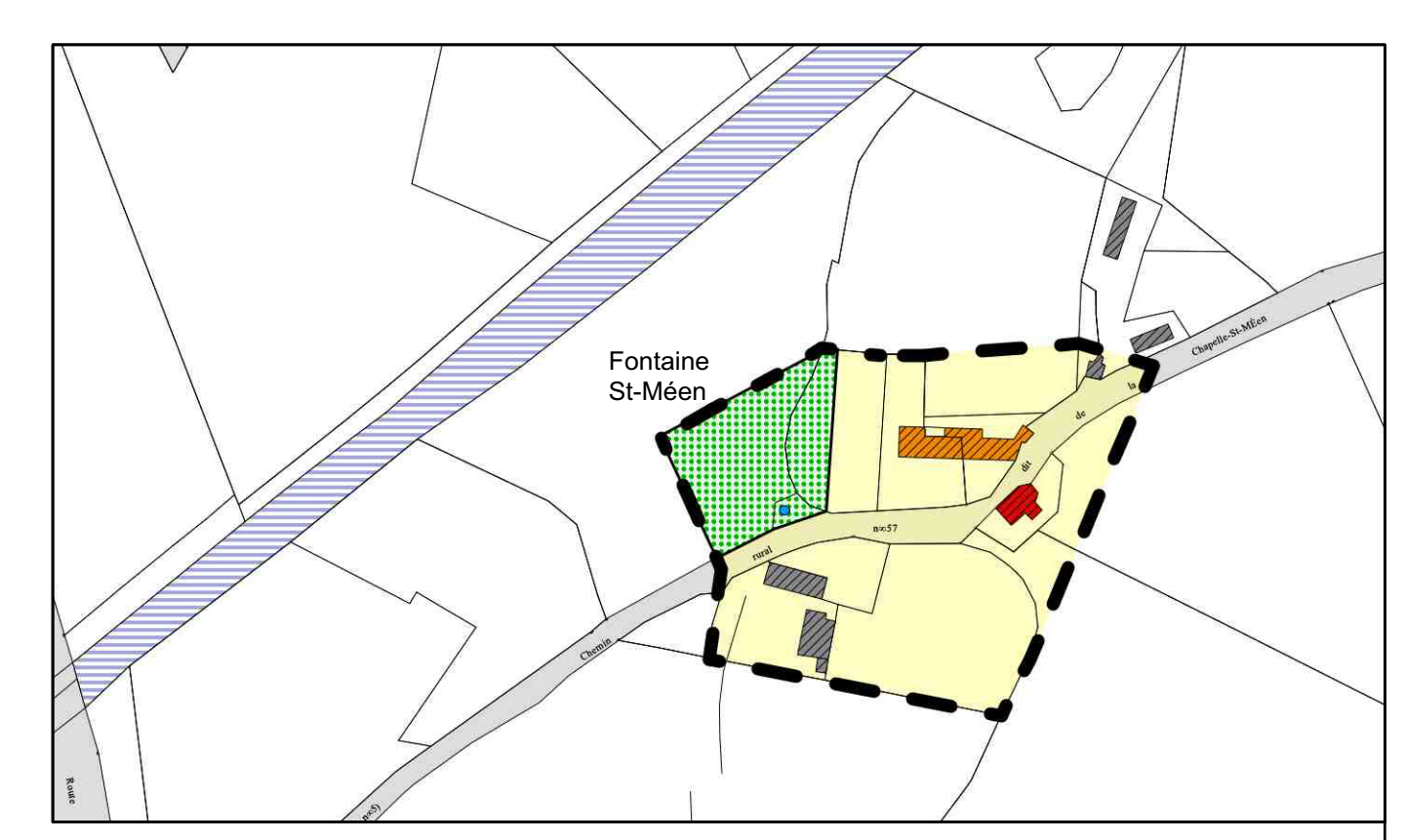
La Saudrais



Mondésir



Les Gravelles



La Chapelle Saint-Méen

**VILLE DE SAINT-MÉEN-LE-GRAND**

Aire de mise en Valeur de l'Architecture et du Patrimoine (A.V.A.P.)




**VOLET 2 : RÉGLEMENT**

Plan 1/2 : périmètre d'AVAP et repérage architectural  
Echelle 1/2500

**DRAC Bretagne - SDAP d'Ille-et-Vilaine**  
Chargés de mission : B. Kaleski, K. urbain, R. Allain, P.-M. Martin, C. Antier, E. Baizeau

**Légende**

- Périmètre d'AVAP
- Chemin de fer
- Construction courante
- Édifice classé et/ou inscrit au titre des M.H.
- Cat.1 : Perspective majeure ou cône de vue à conserver et à valoriser
- Cat.2 : Patrimoine architectural exceptionnel
- Cat.3 : Patrimoine architectural remarquable
- Cat.4 : Patrimoine architectural constitutif de l'ensemble urbain
- Cat.5 : Mur ou clôture minérale à conserver, valoriser ou créer
- Cat.6 : Espace urbanistique remarquable à conserver et valoriser et/ou à créer
- Cat.7 : Implantation structurante à conserver
- Cat.8 : Clôture végétale à : conserver, valoriser ou créer
- Cat.9 : Alignement d'arbres à conserver ou à créer
- Cat.10 : Espace végétal remarquable à valoriser et/ou à créer
- Cat.11 : Couloir urbain, venelle
- Cat.11 : Porche (secteur centre-ville uniquement)
- Cat.12 : Bâtiment disparate
- Cat.13 : Réseau hydrographique



Echelle d'origine : 1/2500

