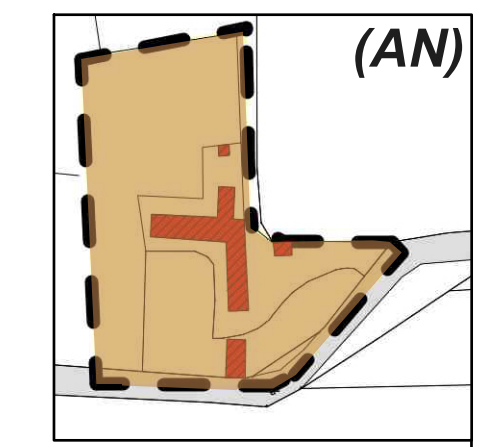


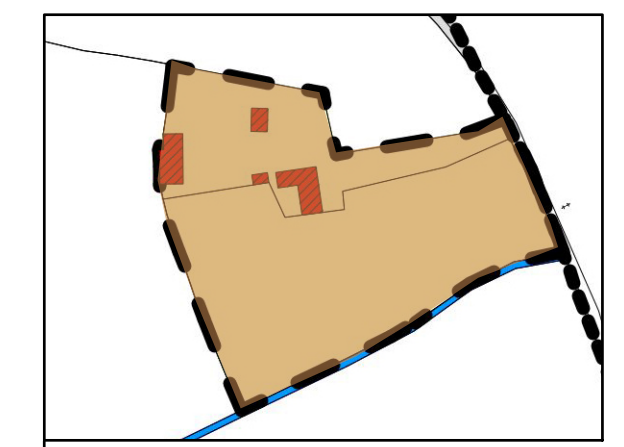
Hameaux inclus dans l'AVAP



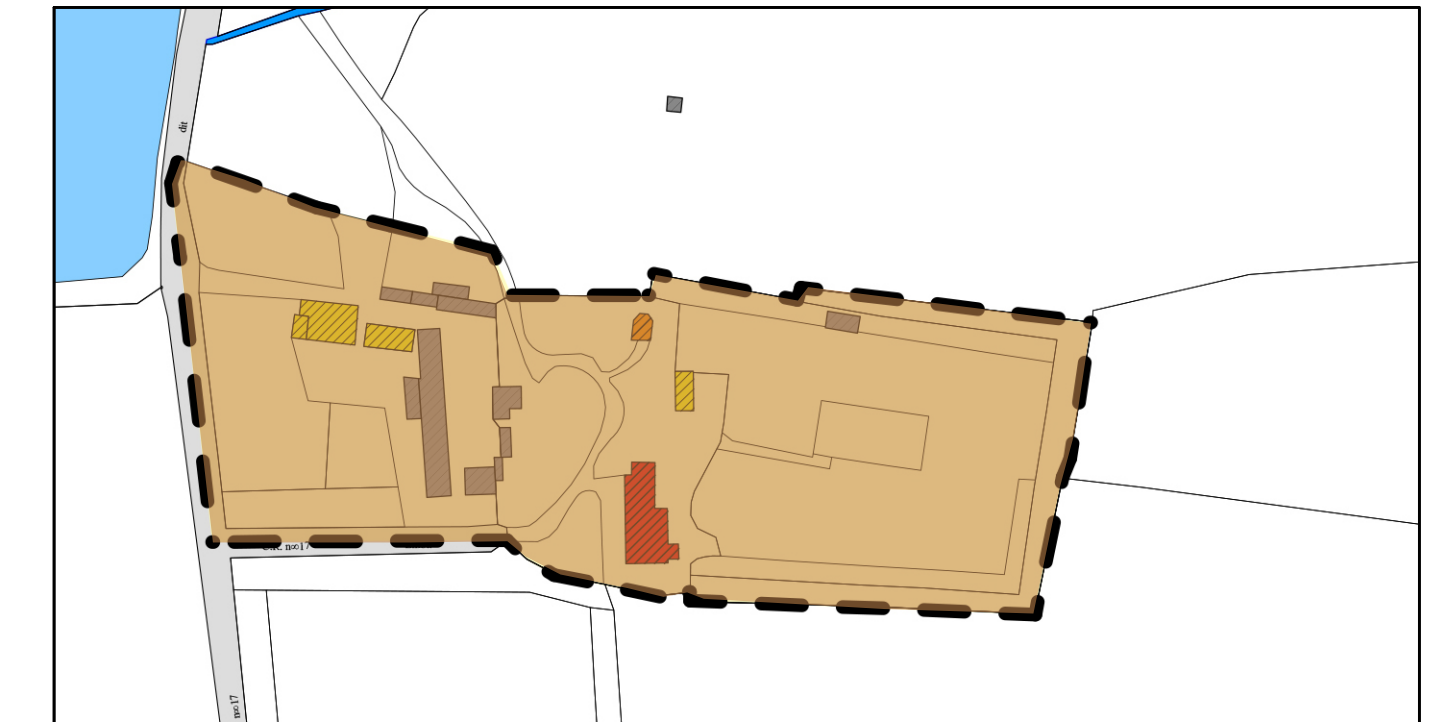
Le Parson (AN)



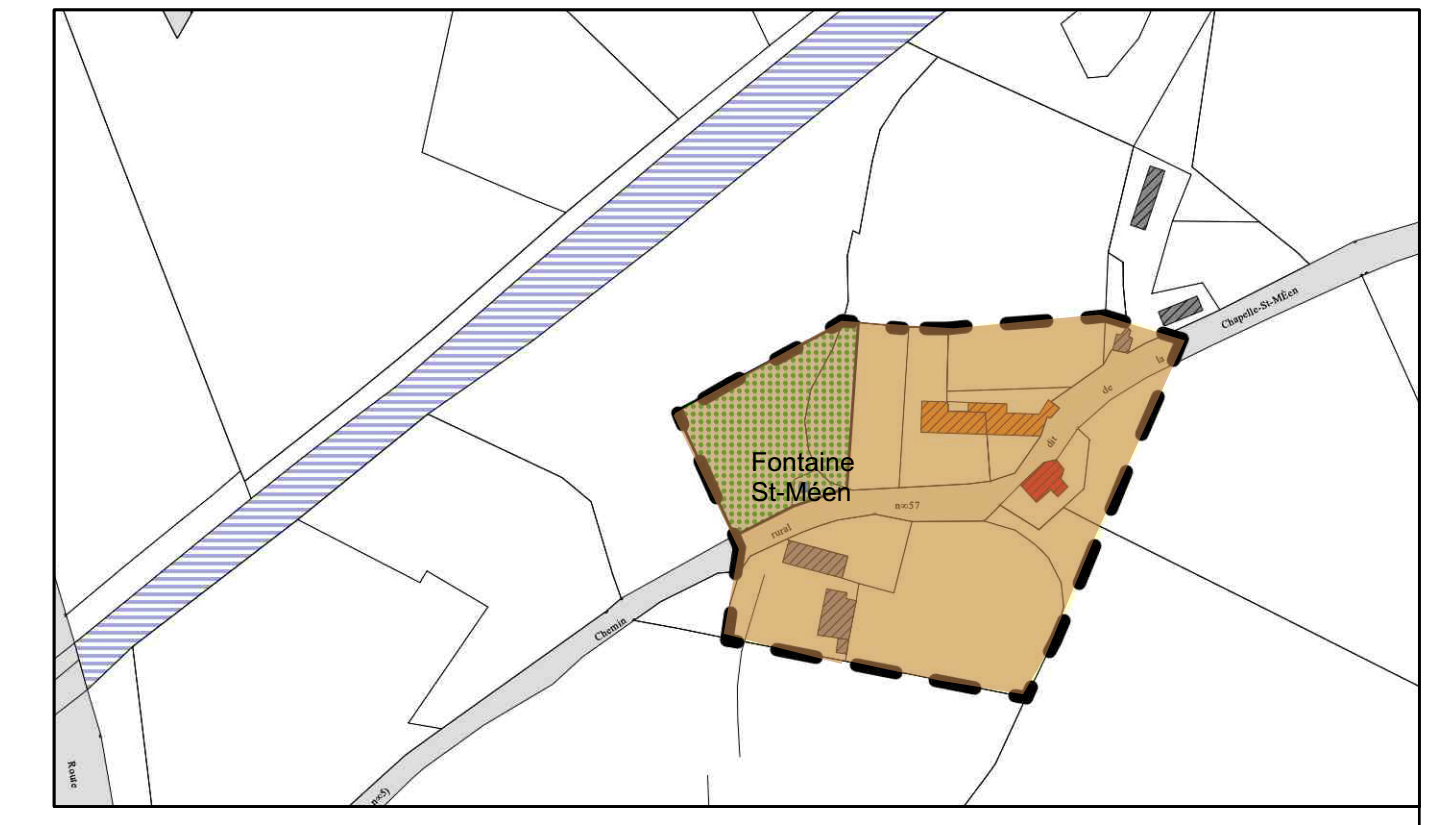
La Saudrais



(AN) Mondésir



Les Gravelles (AN)



La Chapelle Saint-Méen (AN)

VILLE DE SAINT-MÉEN-LE-GRAND

Aire de mise en Valeur de l'Architecture et du Patrimoine (A.V.A.P.)




VOLET 2 : RÉGLEMENT

Plan 2/2 : Délimitation des secteurs de l'AVAP
Echelle 1/2500

DRAG Bretagne - SDAP d'Ille-et-Vilaine
Chargés de mission : B. Kaleski, K. Urbain, R. Allain, P.-M. Martin, C. Antier, E. Baizeau

Légende

- Périimètre d'AVAP (voir aussi "Plan 1/2")
- Secteur du centre-ville (AC)
- Secteurs des faubourgs : de La Porte Juhel, de Plumaugat/Merdrignac, de la rue de Gaël, et la rue de Dinan (AF)
- Secteurs des quartiers résidentiels : du Chanoine Bouffort, de la rue de Dinan, de Brocéliande, et H. Letort (AR)
- Secteurs des "espaces verts majeurs" : parcs Launay, de la Briqueterie, T. Botrel, J. Guégau, de l'Immaculée Conception, du square Halstwhistle et de La Porte Juhel (AP)
- Secteurs des "établissements scolaires" : espaces C. Guérin et de Notre-Dame (AE)
- Secteurs des "activités commerciales, artisanales et /ou industrielles" : zones d'activité de Merdrignac, H. Letort, et de la Lande Fauvel (AZA)
- Secteurs des "hameaux ou écarts" : Launay, Le Parson, La Saudrais, Mondésir, Les Gravelles, La Chapelle-Saint-Méen (AN)
- Chemin de fer
- Monuments historiques



Echelle d'origine : 1/2500

